

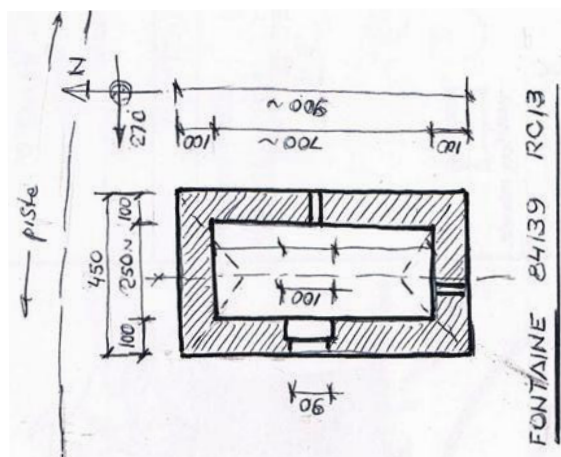
Pas venu sur la commune depuis...2014!!!. C'est le besoin de compléter des relevés qui m'a incité une nouvelle visite avec petit détour pour nouveautés; voir rapport suivant. C'est la disparition d'une borie qui m'a interpellé et pas des moindres! une grande du type de Gordes ce qui n'est pas rien! De plus, qui fait partie du "Petit Patrimoine"! donc recensé comme tel! Cela concerne la "RC 13" signalée déjà dans mon rapport RC 024 du 9-06-2012

Bories de FONTAINE de Vaucluse 84139

Roger Chénard

Pour mémoire; ici l'extrait du rapport RCh 024 page 6/6. Ce qui montre le type de borie et surtout de son importance

Sur la partie Sud du Bondelon et en bordure Sud de la piste passant en lisière de la ferme et descendant sur le canal, une grande et belle borie rectangulaire en bon état avec une porte donnant sur l' Ouest. C'est la RC 13 en limite Sud de la commune et vue en début de circuit.



Constatation en ce jour de visite. Plus rien! si ce n'est trace de restes au sol prouvant qu'il y avait bien quelque chose à cet endroit (photo page suivante). A noter la proximité des habitations; donc le "vol" des pierres n'a pu passer inaperçu (un camion, une pelleteuse etc... Cela fait du bruit!)

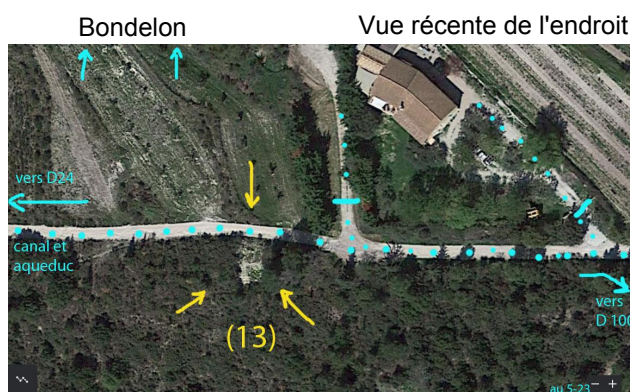


Vue Nord-Est de la RC13

RCh024-6/6

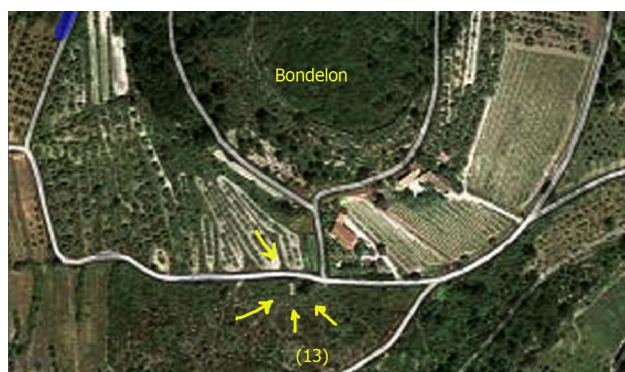
Rien ne vaut un croquis pour en donner: forme et volume. Croquis réalisé d'après relevés de l'époque.

La piste qui donne sur habitation est le chemin du Bondelon



Sur cette vue antérieure datant de 2010 on voit bien qu'une borie existait à cet endroit en donnant; sa position et son orientation par rapport à la piste et maisons.

Page suivante, d' autres preuves de son existence.



Vue antérieure de la position RC 13

RCh 310-1/2

Bories de FONTAINE 84139 (Suite)

Roger Chénard



Simulation de secteurs à protéger à partir d'une carte d'inventaire du patrimoine en pierre sèche

Ici un extrait de mon plan de situation réalisé à l'époque pour le rapport correspondant, à savoir le RCh 024 déjà cité. La borie "13" est bien à sa place d'origine. Les photos aériennes que ce soit de Google ou de Geo-Portail de l'IGN sont suffisamment claire pour repérer si c'est une borie ou un gros caillou. Ici le rond rouge à pri la place de la borie "13" que l'on voit bien sur photo page précédente.



Vue Nord-Est de la RC13

RCh024-6/6



Restes, vus Sud-Nord

Au vu de l'intérieur on peut constater l'importance qu'avait cette borie; c' était la "ferme" qui occupait le site avant la venu des maisons.

Vue intérieure Sud-Nord



C'est bien une borie du type de Gordes qui occupait cet endroit, à savoir à carène inversée. Il en existe plusieurs de ce type sur Fontaine.



Cette photo prise à Saumane près de la maison du chanteur "Dave" veut tout dire de l'illégalité de la chose qui est comme indiqué répréhensible. Que peut-on faire dans un tel cas?

RCh 310-2/2